



## *Autorità di Bacino Distrettuale dell'Appennino Meridionale*

### **Decreto del Segretario Generale n. 778 del 2 Nov.2022**

**Oggetto:** *Approvazione modifica definitiva della perimetrazione e/o classificazione delle aree a pericolosità e rischio del Piano Stralcio per l'Assetto Idrogeologico - rischio frana dell'ex Autorità di Bacino Campania Centrale per porzioni di territorio del comune di Procida (NA) - Via F.Schiano n.5*

**Visto** il decreto legislativo 3 aprile 2006, n. 152 e ss.mm.ii., recante "Norme in materia ambientale" ed in particolare la Parte terza – sezione I, recante "Norme in materia di difesa del suolo e lotta alla desertificazione";

**Vista** la direttiva 2007/60/CE del Parlamento europeo e del Consiglio del 23 ottobre 2007, relativa alla valutazione e alla gestione dei rischi di alluvioni, nonché il decreto legislativo 23 febbraio 2010, n. 49, recante "Attuazione della direttiva 2007/60/CE relativa alla valutazione e alla gestione dei rischi di alluvioni";

**Vista** la Legge 28 dicembre 2015, n. 221 recante "Disposizioni in materia ambientale per promuovere misure di green economy e per il contenimento dell'uso eccessivo di risorse naturali" che all'art. 51 detta "Norme in materia di Autorità di bacino" sostituendo integralmente gli articoli 63 e 64 del D.lgs n. 152/2006;

**Visto** in particolare l'art. 63 D.lgs 152/2006 s.m.i., come sostituito dall'art. 51 comma 2 della Legge 28 dicembre 2015, n 221 che al comma 1 istituisce in ciascun Distretto idrografico in cui è ripartito il territorio nazionale ai sensi dell'art. 64 del medesimo Decreto, l'Autorità di Bacino Distrettuale di seguito denominata "Autorità di Bacino", ente pubblico non economico che opera in conformità agli obiettivi della parte terza del D.Lgs. 152/06 e s.m.i. e uniforma la propria attività a criteri di efficienza, efficacia, economicità e pubblicità;

**Visto** l'art. 64 del D.Lgs. 152/06 e s.m.i. ed in particolare il comma 1, lettera e), ai sensi del quale il nuovo Distretto idrografico dell'Appennino Meridionale comprende i bacini nazionali, interregionali e regionali: Liri-Garigliano, Volturno, Sele, Sinni e Noce, Bradano, Saccione, Fortore e Biferno, Ofanto, Lao, Trigno, bacini della Campania, bacini della Puglia, bacini della Basilicata, bacini della Calabria, bacini del Molise;

**Visto** il Decreto del Ministro dell'Ambiente e della Tutela del Territorio e del Mare n. 294 del 25 ottobre 2016, recante "Disciplina dell'attribuzione e del trasferimento alle Autorità di bacino distrettuali del personale e delle risorse strumentali, ivi comprese le sedi, e finanziarie delle Autorità di bacino, di cui alla legge 18 maggio 1989, n. 183", pubblicato sulla G.U. n. 27 del 02/02/2017 - che ha disposto la soppressione delle Autorità di bacino ex legge 183/89 a decorrere dal 17 febbraio 2017;

**Visto** il decreto del Presidente del Consiglio dei Ministri 4 Aprile 2018 recante "Individuazione e trasferimento delle unità di personale, delle risorse strumentali e finanziarie delle Autorità di bacino, di cui alla legge n. 183/1989, all'Autorità di bacino distrettuale dell'Appennino Meridionale e determinazione della dotazione organica dell'Autorità di bacino distrettuale dell'Appennino Meridionale, ai sensi dell'art. 63, comma 4, del decreto legislativo 3 aprile 2006, n. 152 e del decreto n. 294 del 25 ottobre 2016" pubblicato sulla Gazzetta Ufficiale n. 135 del 13 giugno 2018;

**Visto** l'art. 170 del decreto legislativo 3 aprile 2006, n. 152 e s.m.i. che al comma 11 prevede che "Fino all'emanazione di corrispondenti atti adottati in attuazione della parte III del presente decreto, restano validi ed efficaci i provvedimenti e gli atti emanati in attuazione delle disposizioni di legge abrogate dall'art. 175", nonché l'art. 175 del medesimo decreto;



## *Autorità di Bacino Distrettuale dell'Appennino Meridionale*

**VISTO** il D.M.n.161 del 29/05/2019 e s.m.i. che ha nominato i componenti della Conferenza Operativa dell'Autorità di bacino Distrettuale dell'Appennino Meridionale, come previsto dall' art.63, comma 9 del D.Lgs. 152/2006;

**Visto** l'art 68 comma 4-bis del D.Lgs. 152/2006, così come introdotto dall'art. 54 del D.L. 16.07.2020 n. 76 *"Misure urgenti per la semplificazione e l'innovazione digitale"*, convertito in Legge 11 settembre 2020 n. 120, che recita: *"Nelle more dell'adozione dei piani e dei relativi stralci, di cui agli articoli 65 e 67, comma 1, ovvero dei loro aggiornamenti, le modifiche della perimetrazione e/o classificazione delle aree a pericolosità e rischio dei piani stralcio relativi all'assetto idrogeologico emanati dalle sopresse Autorità di bacino di cui alla legge 18 maggio 1989, n. 183, derivanti dalla realizzazione di interventi collaudati per la mitigazione del rischio, dal verificarsi di nuovi eventi di dissesto idrogeologico o da approfondimenti puntuali del quadro conoscitivo, sono approvate con proprio atto dal Segretario Generale dell'Autorità di bacino distrettuale, d'intesa con la Regione territorialmente competente e previo parere della Conferenza Operativa"*;

**Visto** l'art 68 comma 4-ter del D.Lgs. 152/2006, così come introdotto dall'art. 54 del D.L. 16.07.2020 n. 76 *"Misure urgenti per la semplificazione e l'innovazione digitale"*, convertito in Legge 11 settembre 2020 n. 120, che recita: *" Gli aggiornamenti di piano di cui al comma 4-bis sono effettuati nel rispetto delle procedure di partecipazione previste dalle norme tecniche di attuazione dei piani di bacino vigenti nel territorio distrettuale e, comunque, garantendo adeguate forme di consultazione e osservazione sulle proposte di modifica"*;

**Visto** il Piano stralcio di Assetto Idrogeologico (PSAI) dell'ex Autorità di Bacino della Campania Centrale, approvato dal Consiglio Regionale nella seduta del 19.02.2016 - Attestato n.437/2 (BURC n.15 del 07.03.2016);

**Visto** l'art. 40 delle Norme di attuazione del sopra richiamato Piano Stralcio per l'Assetto Idrogeologico;

**Considerato** che il Comune di Procida con nota prot. n.019085 del 28.10.2020, acquisita al prot. ADBDAM n. 21276 del 05.11.2020, ha trasmesso uno Studio geologico, successivamente integrato con nota prot. 21938 del 14.10.2021 (acquisito al prot. ADBDAM 28341 del 14.10.2021) finalizzato alla richiesta di modifica della perimetrazione delle aree a pericolosità/rischio di frana del PSAI per un'area localizzata nella fascia costiera immediatamente a valle di Via Schiano n. 5;

**Considerato** che la Conferenza Operativa nella seduta del 06/04/2022, in ragione dei risultati delle attività istruttorie tecniche ed amministrative poste in essere dalla Segreteria Tecnica Operativa con Delibera n. 2.2, ha espresso parere favorevole, ai sensi dell'art. 7 dello Statuto dell'Autorità di Bacino Distrettuale dell'Appennino Meridionale approvato con D.I. n. 52 del 26.02.2018, alla proposta di modifica della perimetrazione e/o classificazione delle aree a pericolosità e rischio del Piano Stralcio per l'Assetto Idrogeologico - rischio frana dell'Autorità di Bacino Campania Centrale relativamente al comune di Procida (NA) – Via F.Schiano;

**Vista** la Legge 11 settembre n. 120 (pubblicata su G.U. n. 228 del 14.09.2020 S.O. n. 33) di conversione del decreto legge 16 luglio 2020 n. 76 *"Misure urgenti per la semplificazione e l'innovazione digitale"*, che riporta all'articolo 54 alcune integrazioni all'articolo 68 del D.Lgs. n. 152 del 3 aprile 2006 per la semplificazione delle procedure in materia di interventi contro il dissesto idrogeologico relativamente a modifiche della perimetrazione e/o classificazione delle aree a pericolosità e rischio dei piani stralcio relativi all'assetto idrogeologico emanati dalle sopresse Autorità di bacino di cui alla legge 18 maggio 1989 e di adozione di correlate misure di salvaguardia (commi aggiunti 4 bis e 4 ter);

**Considerato** che l'istituzione del comma 4 bis, operato dalla citata legge 120/2020, contempla procedura semplificate per l'approvazione, tra l'altro, di approfondimenti puntuali del quadro conoscitivo;

**Considerato che** il comma 4-ter del D.Lgs. 152/06 stabilisce che *"Gli aggiornamenti di piano di cui al*



## *Autorità di Bacino Distrettuale dell'Appennino Meridionale*

comma 4-bis sono effettuati nel rispetto delle procedure di partecipazione previste dalle norme tecniche di attuazione dei piani di bacino vigenti nel territorio distrettuale e, comunque, garantendo adeguate forme di consultazione e osservazione sulle proposte di modifica. Nelle more dell'espletamento delle procedure di aggiornamento, il Segretario generale dell'Autorità di bacino distrettuale può adottare, sulla base del parere della Conferenza Operativa, misure di salvaguardia che sono immediatamente vincolanti e restano in vigore sino all'approvazione dell'aggiornamento del piano di cui al comma 4-bis";

**Vista** la nota prot. n. 11329 del 04/02/2021 acquisita al protocollo con n. 3036 del 04/02/2021, con la quale il Direttore Generale della Direzione Generale del Ministero dell'Ambiente e della Tutela del Territorio e del Mare (oggi MITE) ha fornito indirizzi operativi per la procedura di applicazione dei commi 4-bis e 4-ter dell'art.68 del D.Lgs. n.152 del 2006 per tutti i casi in cui si verificano le fattispecie indicate nel medesimo art. 68;

**Visto** il Decreto n. 397 del 30/05/2022 con il quale il Segretario Generale dell'Autorità di Bacino Distrettuale dell'Appennino Meridionale, tenuto conto delle determinazioni della Conferenza Operativa del 06 aprile 2022, ha adottato la proposta di modifica alla perimetrazione del PsAI-RF relativamente al comune di Procida (NA) - Via F.Schiano n.5, disponendo l'avvio del percorso di partecipazione di cui all'art. 68, c. 4ter, del D.Lgs. 152/06 e garantendo adeguata consultazione per la presentazione di eventuali osservazioni sulla proposta di modifica in argomento da parte dei soggetti interessati

**Visto** che il predetto Decreto relativo all'adozione della proposta di modifica della perimetrazione e/o classificazione delle aree a pericolosità/rischio di frana del PSAI è stato pubblicato sul Bollettino Ufficiale della Regione Campania n° 50 del 13 giugno 2022;;

**Tenuto conto** che a conclusione del periodo di consultazione (durata 30 giorni) dalla data di pubblicazione del suddetto decreto sul Bollettino Ufficiale Regionale non sono pervenute osservazioni;

**Rilevato** che la suddetta modifica alla perimetrazione e/o classificazione delle aree a pericolosità/rischio di frana del PAI in argomento rientra nella fattispecie prevista dal comma 4 bis dell'articolo 68 del D.Lgs. n. 152/2006, come integrato dalla L. N. 120 del 11.09.2020;

**Considerato** che le procedure indicate dal MATTM con la richiamata nota prot. n. 11329 del 04/02/2021, prevedono, prima dell'approvazione delle proposte di ripermimetrazione, l'espressione del parere da parte della Conferenza Operativa sulla modifica definitiva della perimetrazione e/o classificazione delle aree, così come eventualmente integrata con le eventuali modifiche apportate, e l'acquisizione di intesa con la Regione territorialmente interessata della proposta stessa, rimettendo ai Segretari Generali delle Autorità la possibilità di valutare, con le Regioni territorialmente competenti, l'acquisizione di tali intese già in sede di Conferenza Operativa;

**Vista** la delibera n. 1.2 con la quale la Conferenza Operativa, nella seduta del 26/07/2022, ha espresso parere favorevole, ai sensi dell'art. 7 dello Statuto dell'Autorità di Bacino Distrettuale dell'Appennino Meridionale approvato con D.I. n. 52 del 26.02.2018, tra gli altri sulla modifica definitiva della perimetrazione/classificazione delle aree a pericolosità/rischio frana del PSAI relativamente al comune di Procida (NA) - Via F.Schiano n.5;

**Considerato** che con nota prot, n. 408283 del 09/08/2022, acquisita al prot. AdB n. 21899 del 09/08/2022, in merito all'intesa di cui al punto 6 degli Indirizzi Operativi forniti dal MATTM nella richiamata nota prot. n. 11329 del 04/02/2021, la Regione Campania si è espressa favorevolmente relativamente alla proposta di modifica definitiva della perimetrazione e/o classificazione delle aree a pericolosità/rischio di frana del vigente PSAI per il Comune di Procida (NA) - Via F.Schiano n.5;

**Visto** il D.P.C.M. del 25 agosto 2022 con il quale la dott.ssa Vera Corbelli è stata nominata Segretario Generale dell'Autorità di Bacino Distrettuale dell'Appennino Meridionale;

**Ritenuto** di dover procedere, sulla base di quanto sopra esposto, all'assunzione del presente atto;

**Tutto quanto visto e considerato,**



## *Autorità di Bacino Distrettuale dell'Appennino Meridionale*

### **DECRETA**

Le premesse costituiscono parte integrante del presente atto.

1. Di approvare, ai sensi dell'art. 68 comma 4 – bis del D.Lgs 152/2006 e s.m.i., la modifica definitiva alla perimetrazione e/o classificazione delle aree a pericolosità e rischio del Piano Stralcio per l'Assetto Idrogeologico-rischio frana dell'ex Autorità di Bacino Campania Centrale relativamente alla porzione di territorio del comune di Procida (NA) - Via F.Schiano n.5 , così come riportata nei seguenti elaborati allegati al presente decreto:
  - *Stralcio della “Carta della pericolosità da frana” e della “Carta del rischio da frana” del PSAI dell'ex Autorità di Bacino Regionale Campania Centrale, contenente la modifica alla perimetrazione del settore di territorio interessato.*
2. Il presente decreto è pubblicato Bollettino Ufficiale della Regione Campania; lo stesso, unitamente agli allegati, è inoltre pubblicato sul sito istituzionale dell'Autorità di Bacino Distrettuale dell'Appennino Meridionale ([www.distrettoappenninomeridionale.it](http://www.distrettoappenninomeridionale.it)), nella home page Sezione *PAI - Modifiche e Varianti*, sottosezioni *Modifiche al PAI/Approvazione modifiche al PAI* (decreti di approvazione commi 4 bis e 4 ter, art. 68, D.Lgs. 152/2006), e nella sezione Amministrazione Trasparente, sottosezioni: *Provvedimenti/Provvedimenti Segretario Generale*, depositato e consultabile presso l'Autorità di Bacino Distrettuale dell'Appennino Meridionale – Sede Caserta.
3. Il presente decreto entra in vigore il giorno successivo a quello della sua pubblicazione nel Bollettino Ufficiale della Regione Campania.
4. Dell'approvazione di cui al presente Decreto verrà data comunicazione alla Conferenza Istituzionale Permanente (CIP) nella prima seduta utile, alla Regione Campania, alla Città Metropolitana di Napoli ed all'Amministrazione Comunale di Procida.

**Il Segretario Generale**  
*Dott.ssa Geol. Vera Corbelli*










*Autorità di Bacino Distrettuale dell'Appennino Meridionale*

**MODIFICA AL PSAI RISCHIO DA FRANA  
EX AUTORITA' DI BACINO CAMPANIA CENTRALE  
APPROVATO CON D.G.R. n. 466 DEL 21/10/2015  
COMUNE DI PROCIDA  
via Schiano**





## LEGENDA

-  **P4 – Pericolosità molto elevata**
-  **P3 – Pericolosità elevata**
-  **P2 – Pericolosità moderata**
-  **P1 – Pericolosità bassa**
-  **Area declassata per interventi di sistemazione idrogeologica**

 **AMBITO DI MODIFICA**

Scala 1:5.000

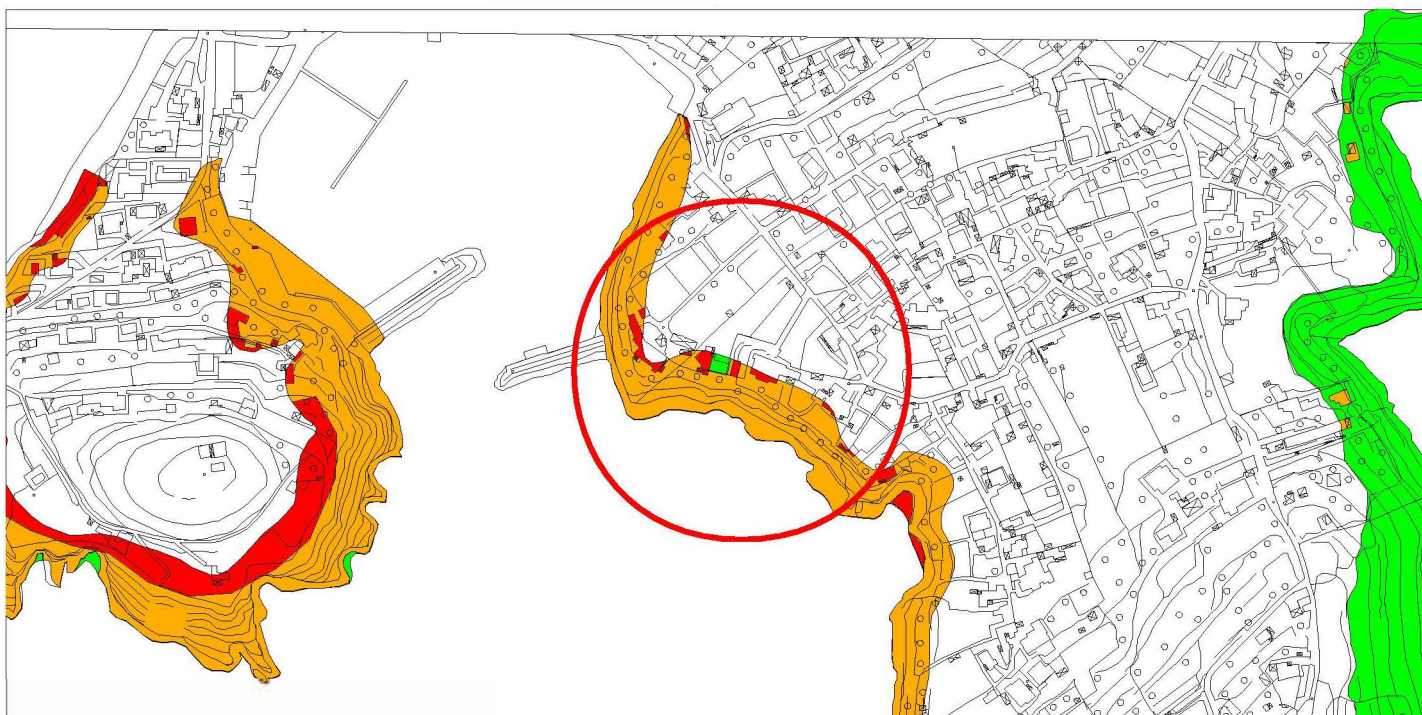
## LEGENDA

-  **R4 – Rischio molto elevato**
-  **R3 – Rischio elevato**
-  **R2 – Rischio medio**
-  **R1 – Rischio moderato**

*lev*



STRALCIO DELLA CARTA DELLA PERICOLOSITA' MODIFICATA



STRALCIO DELLA CARTA DEL RISCHIO DA FRANA MODIFICATA